

woj: śląskie
powiat: M. Sosnowiec
jedn.ewiden: 247501_1 Sosnowiec
obręb: 0012
ulica: Szybowa, Dybowskiego

wykonat: GEOGRAV P. Rzeszutek Sp. J.
40-872 Katowice ul. Zawiszy Czarnego 4/126
tel. 604-503-505, 502-506-616
geograv@geograv.pl, www.geograv.pl

GEOgrav

MAPA DO CEŁÓW PROJEKTOWYCH

Skala opracowania 1:500

Układ współrzędnych płaskich: 2000-6.18

Układ współrzędnych wysokościowych - Kransztadt 86

Sekcja (2000): 6.129.31.08.1.1, 6.129.31.08.1.3, 6.129.31.08.1.4

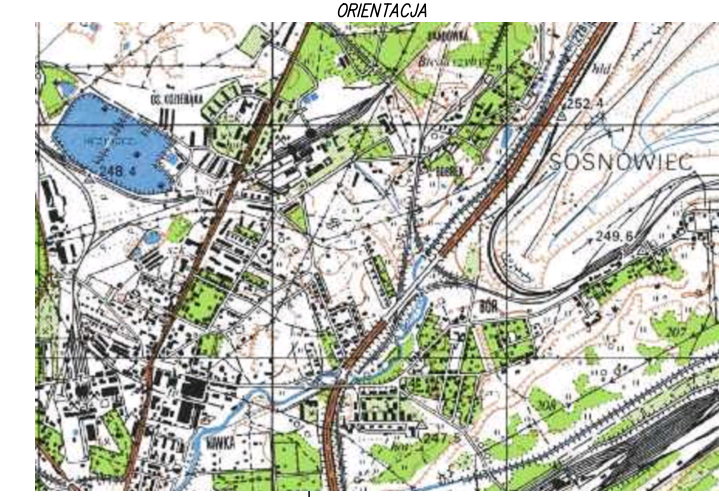
Sekcja (1965): 531.242.082.3, 531.242.084.1

działki: 1191, 1192, 1369

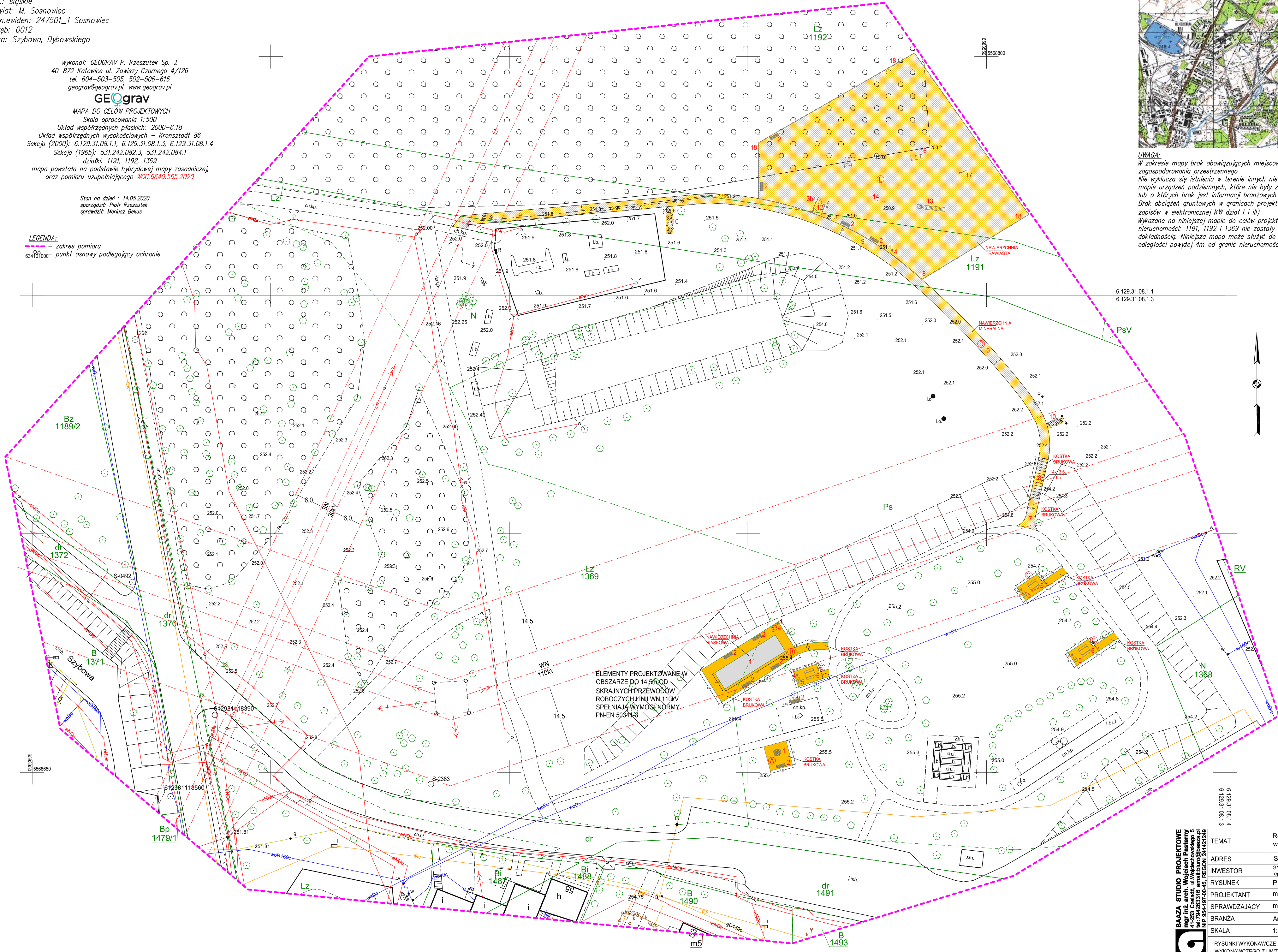
mapa powstała na podstawie hybrydowej mapy zasadniczej,
oraz pomiaru uzupełniającego WGG.6640.565.2020

Stan na dzień: 14.05.2020
sporządził: Piotr Rzeszutek
sprawdził: Mariusz Bekus

LEGENDA:
- - - - - zakres pomiaru
634101000 - punkt osnowy podlegający ochronie



UWAGA:
W zakresie mapy brak obowiązujących miejscowych planów zagospodarowania przestrzennego.
Nie wyklucza się istnienia w terenie innych nie wykazanych na niniejszej mapie urządzeń podziemnych, które nie były zgłoszone do inwentaryzacji, lub o których brak jest informacji branżowych.
Brak obciążeń gruntowych w granicach projektowanej inwestycji (brak zapisów w elektronicznej KW dział 1 i III).
Wykazane na niniejszej mapie do celów projektowych granice nieruchomości: 1191, 1192 i 1369 nie zostały określone z wymaganą dokładnością. Niniejsza mapa może służyć do projektowania budynków w odległości powyżej 4m od granic nieruchomości.



LEGENDA:
A - STANOWISKO DO GRY W PIŁKARZYKI
B - STANOWISKO DO GRY W BULE
C - STANOWISKO DO GRILOWANIA - 3 szt.
D - ŚCIEŻKA UTWARDZONA
E - WYBIEG DLA PSÓW

- BETONOWY STÓŁ DO GRY W PIŁKARZYKI - 1 szt.
 - ŁAWKA PARKOWA - 10 szt.
 - TABLICA KREDOWA DO ZAPISYWANIA WYNIKÓW
 - 3a. TABLICA INFORMACYJNA Z ZASADAMI GRY W BULE
 - 3b. TABLICA INFORMACYJNA / REGULAMIN WYBIEGU DLA PSÓW
 - KOSZ NA ODPADKI - 6 szt.
 - GRILL PARKOWY MUROWANY - 3 szt.
 - ŁAWOSTÓŁ Z SIEDZISKAMI I PLANSZAMI DO GRY - 3 szt.
 - FRAGMENT ŚCIEŻKI Z KOSTKI BRUKOWEJ
 - SCHODY TERENOWE Z KOSTKI BRUKOWEJ
 - FRAGMENT ŚCIEŻKI Z KRUSZYWA
 - FRAGMENT ŚCIEŻKI Z GALANTERII BETONOWEJ
o STRUKTURZE DREWNA
 - BOISKO PIASKOWE DO GRY W BULE
- WYPOSAŻENIE WYBIEGU DLA PSÓW
12. SŁUZA WEJŚCIOWA NA WYBIEG DLA PSÓW (2 FURTKI)
13. KŁADKA DUŻA 1 szt.
14. SŁALOM - komplet 6 szt.
15. TUBA DUŻA - 1 szt.
16. PIERSIENIE DO PRZESKOKÓW DUŻE - 1 szt.
17. DRĄŻEK DO PRZESKAKIWANIA DUŻY - komplet 3 szt.

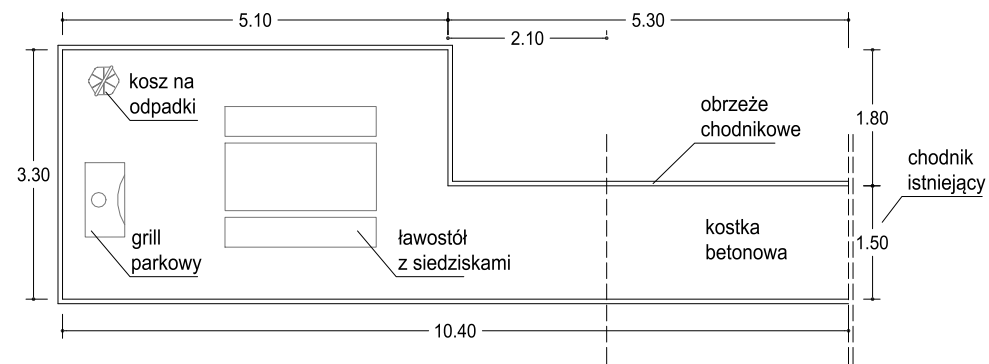
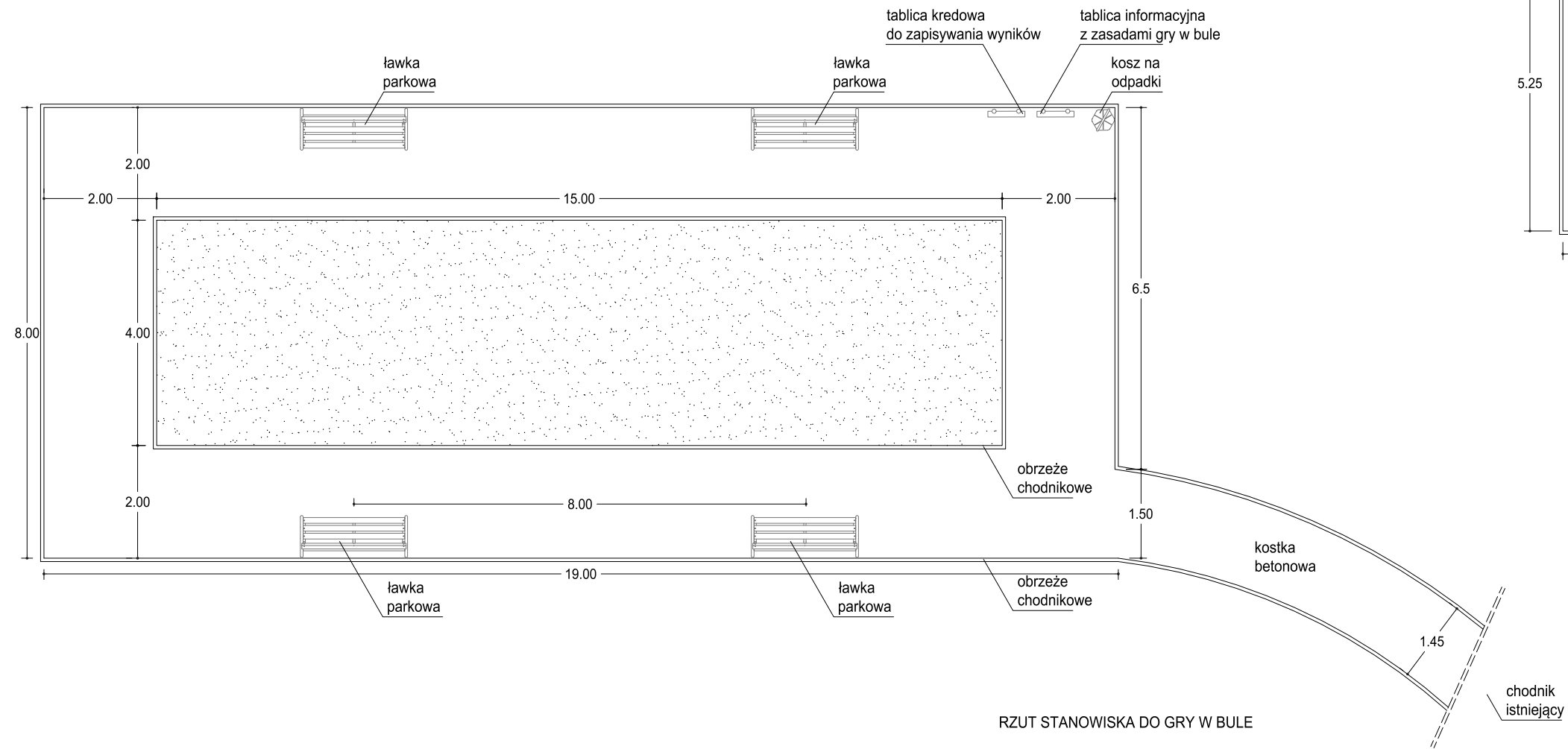
18. OGRODZENIE PANELOWE wys. 120/130cm bez podmurówki - ok. 165m

ZA ZGODNOŚĆ Z ORYGINAŁEM
MAPY DO CEŁÓW PROJEKTOWYCH

BAZA STUDIO PROJEKTOWE ul. Włocławskiego 5 41-200 Sosnowiec tel: 784263316 email: biuro@bazastudio.pl NIP: 664-197-00-65, REGON: 241452149	TEMAT	Rozbudowa terenów parkowych o elementy małej architektury w ramach zadania "W zgodzie z przyrodą - trzy sposoby na aktywna Niwkę (BO 20/XI/1)"		
	ADRES	Sosnowiec, ul. Szybowa / Dybowskiego działka nr: 1369, 1191, 1192 obręb 12 Sosnowiec		
	INWESTOR	GMINA SOSNOWIEC, AL. ZWYCISTYWA 20, 41-200 SOSNOWIEC reprezentowana przez: Miejski Zakład Usług Komunalnych: 41-200 Sosnowiec, ul. Piłnow 22/1.		
	RYСУNEK	PROJEKT ZAGOSPODAROWANIA TERENU		
	PROJEKTANT	mgr inż. arch. Wojciech Pasterny	42/09/SLOKK	SL-1455
	SPRAWDZAJĄCY	mgr inż. arch. Joanna Pasterny	44/09/SLOKK/II	SL-1828
BRANŻA	Architektura	NR RYSUNKU	A-01	
SKALA	1:500	DATA	07.2020	



RYСУNKI WYKONAWCZE ORAZ SZCZEGÓLOWE DETALE KONSTRUKCYJNE NALEŻY OPRACOWAĆ NA ETAPIE SPORZĄDZANIA PROJEKTU WYKONAWCZEGO Z UWZGLĘDNIENIEM DEDYKOWANEJ TECHNOLOGII ORAZ ROZWIĄZAŃ TECHNICZNYCH WYBRANEGO PRODUCENTA.

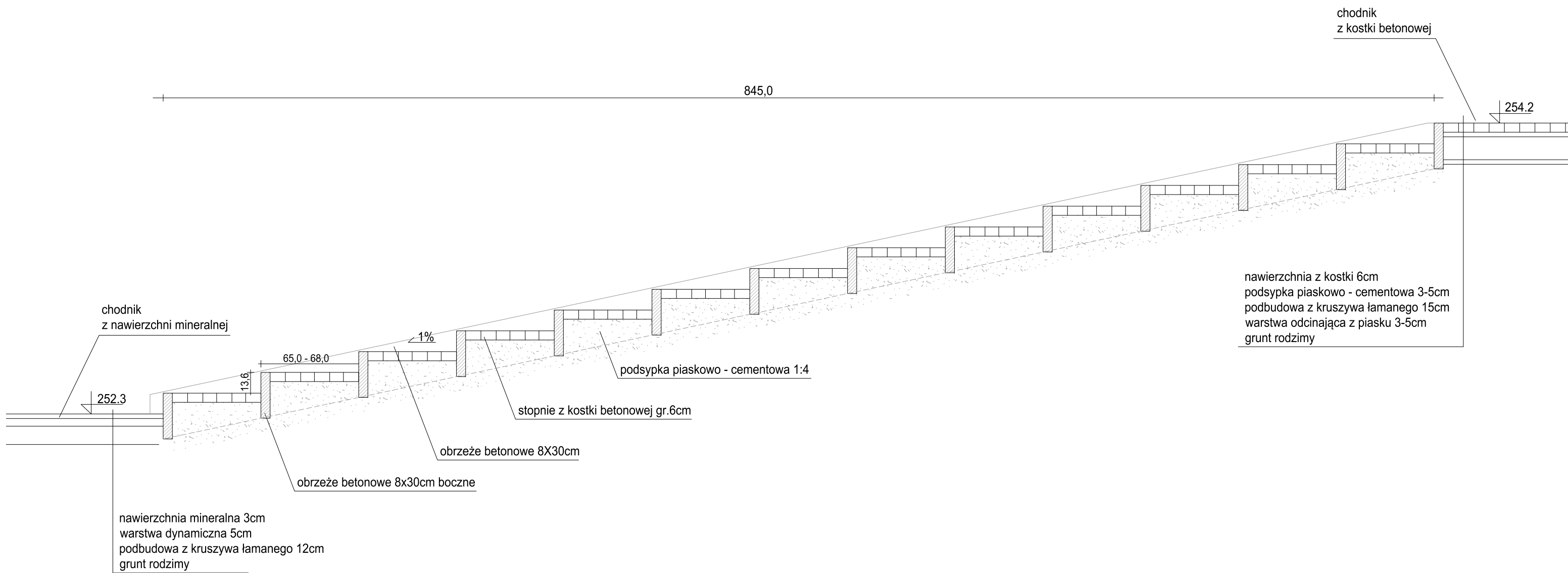


BAAZA STUDIO PROJEKTOWE
 mgr inż. arch. Wojciech Pasterny
 41-253 Czeleź, ul. Wojciechowskiego 5
 tel: 794263316 email: biuro@baaza.pl
 NIP 954-197-00-45, REGON 241421249



TEMAT	Rozbudowa terenów parkowych o elementy małej architektury w ramach zadania "W zgodzie z przyrodą - trzy sposoby na aktywna Niwkę (BO 20/XI/1)"		
ADRES	Sosnowiec, ul. Szybowa / Dybowskiego działka nr: 1369, 1191, 1192 obręb 12 Sosnowiec		
INWESTOR	GMINA SOSNOWIEC, AL. ZWYCIĘSTWA 20, 41-200 SOSNOWIEC reprezentowana przez: Miejski Zakład Usług Komunalnych: 41-200 Sosnowiec, ul. Płonów 22/1.		
RYSUNEK	SCHEMAT ELEMENTÓW ZAGOSPODAROWANIA TERENU - RZUTY		
PROJEKTANT	mgr inż. arch. Wojciech Pasterny	42/09/SLOKK	SL-1455
SPRAWDZAJĄCY	mgr inż. arch. Joanna Pasterny	44/09/SLOKK/II	SL-1828
BRANŻA	Architektura	NR RYSUNKU	A-02
SKALA	1:100	DATA	07.2020

RYSUNKI WYKONAWCZE ORAZ SZCZEGÓŁOWE DETALE KONSTRUKCYJNE NALEŻY OPACOWAĆ NA ETAPIE SPORZĄDZANIA PROJEKTU WYKONAWCZEGO Z UWZGLĘDNIENIEM DEDYKOWANEJ TECHNOLOGII ORAZ ROZWIĄZAŃ TECHNICZNYCH WYBRANEGO PRODUCENTA.



BAAZA STUDIO PROJEKTOWE
 mgr inż. arch. Wojciech Pasterny
 41-263 Czeladź, ul. Wojciechowskiego 5
 tel: 794 263 316 email: biuro@baaza.pl
 NIP 954-197-00-45, REGON 241421249



TEMAT	Rozbudowa terenów parkowych o elementy małej architektury w ramach zadania "W zgodzie z przyrodą - trzy sposoby na aktywna Niwkę (BO 20/XI/1)"		
ADRES	Sosnowiec, ul. Szybowa / Dybowskiego działka nr: 1369, 1191, 1192 obręb 12 Sosnowiec		
INWESTOR	GMINA SOSNOWIEC, AL. ZWYCIĘSTWA 20, 41-200 SOSNOWIEC reprezentowana przez: Miejski Zakład Usług Komunalnych: 41-200 Sosnowiec, ul. Płonów 22/1.		
RYSUNEK	PRZEKRÓJ PRZEZ SCHODY TERENOWE		
PROJEKTANT	mgr inż. arch. Wojciech Pasterny	42/09/SLOKK	SL-1455
SPRAWDZAJĄCY	mgr inż. arch. Joanna Pasterny	44/09/SLOKK/II	SL-1828
BRANŻA	Architektura	NR RYSUNKU	A-03
SKALA	1:25	DATA	07.2020
RYSUNKI WYKONAWCZE ORAZ SZCZEGÓLWE DETALE KONSTRUKCYJNE NALEŻY OPRACOWAĆ NA ETAPIE SPORZĄDZANIA PROJEKTU WYKONAWCZEGO Z UWZGLĘDNIENIEM DEDYKOWANEJ TECHNOLOGII ORAZ ROZWIĄZAŃ TECHNICZNYCH WYBRANEGO PRODUCENTA.			